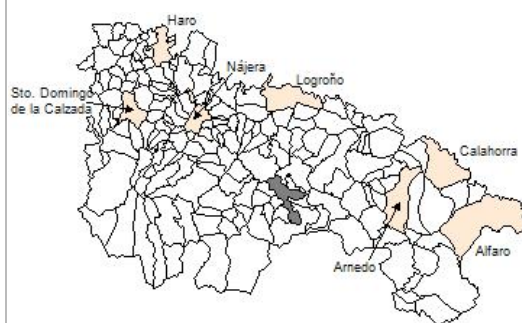


1. Datos Generales

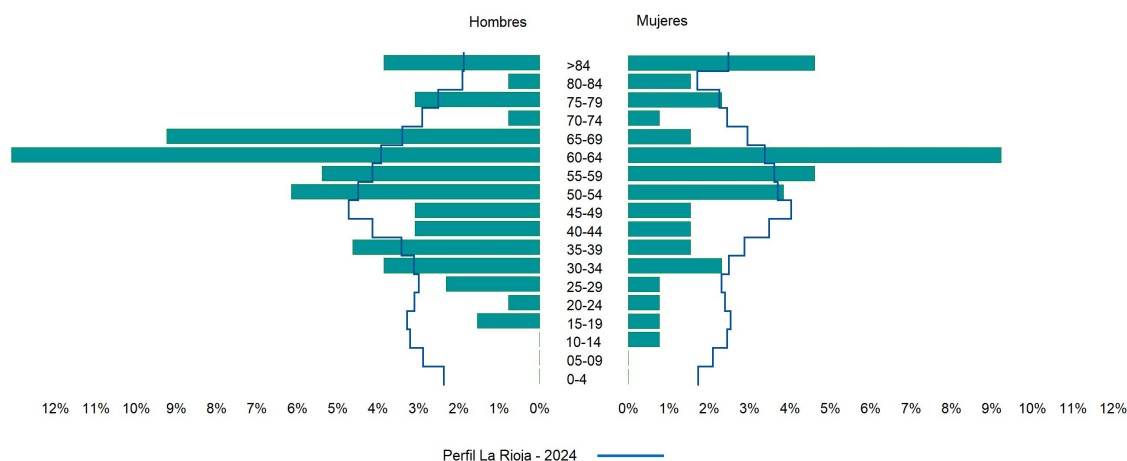
Código INE	26132
Municipio	San Román de Cameros
Partido judicial	Logroño
Zona de salud	San Román de Cameros
Superficie municipal (Km2)	47,5
Altitud máx. del núcleo de población principal (m)	849
Distancia a la capital	38
Número de núcleos	6



2. Evolución Demográfica

Padrón	2022	2023	2024
Total	131	129	130
Hombres	85	81	80
Mujeres	46	48	50
Densidad	2,8	2,7	2,7
Extranjeros	20	16	14

San Román de Cameros - 2024



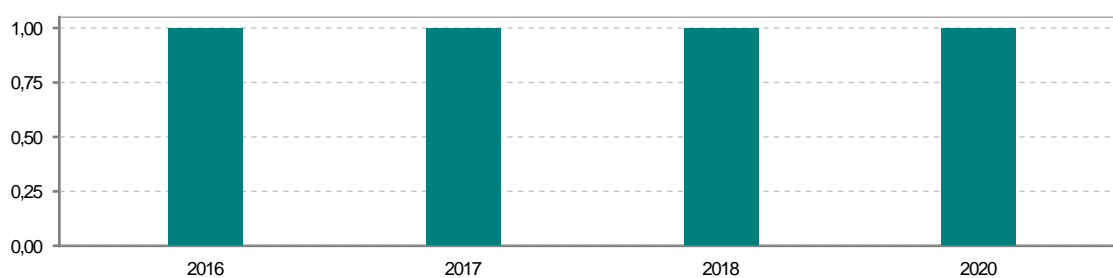
3. Índices y tasas de Población (1/1/2024)

	San Román de Cameros	La Rioja
Ratio de feminidad (Total Mujeres / Total Hombres) x 100	62,50	102,64
Índice de infancia (Pob. de 0 a 14 / Pob. Total) x 100	0,77	13,34
Índice de tendencia (Pob. de 0 a 4 / Pob. de 5 a 9) x 100		79,34
Índice de juventud (Pob. de 15 a 29 / Pob. total) x 100	6,92	15,32
Índice de longevidad (Pob. > 84 / Pob. > 64) x 100	29,73	17,48
Índice de vejez (Pob. >= 65 / Pob. Total) x 100	28,46	22,12
Tasa de dependencia ((Pob. < 16 + Pob. > 64) / Pob. de 16 a 64) x 100	42,86	57,66
Tasa de reemplazo (Pob. de 20 a 29 / Pob. de 55 a 64) x 100	14,29	68,84
Tasa de maternidad (Pob. de 0 a 4 / Mujeres de 15 a 49) x 100		17,20
Tasa de residentes extranjeros (Total extranjeros / Pob. Total) x 100	10,77	14,42

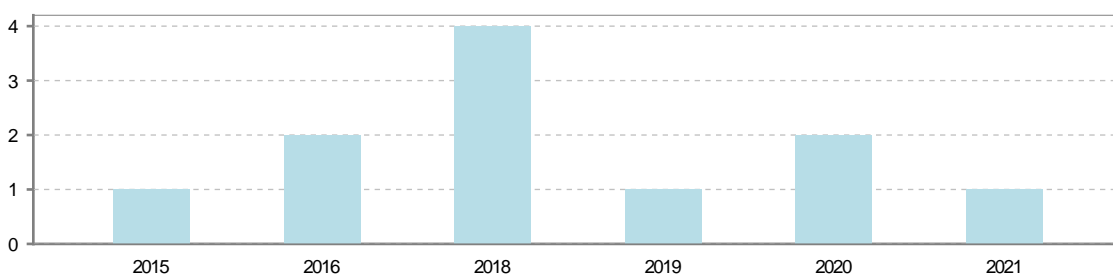
4. Movimiento Natural de la Población

	2018	2019	2020	2021	2022	2023
Nacimientos	1		1			
Defunciones	4	1	2	1		
Matrimonios					1	
Crecimiento vegetativo	-3	-1	-1	-1		

Nacimientos

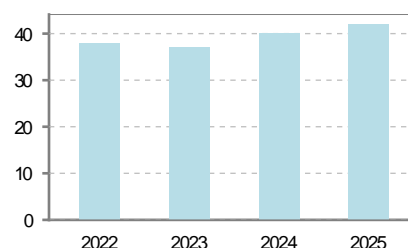


Defunciones

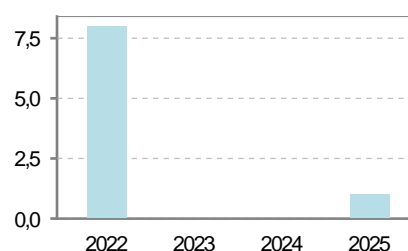


5. Mercado Laboral. (a 31 de marzo)

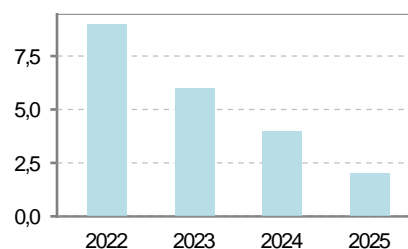
Afiliados	2022	2023	2024	2025
Total	38	37	40	42
R.General y otros	16	13	16	19
Autónomo no agrario	15	18	17	16
Autónomo agrario	7	6	7	7



Contratos	2022	2023	2024	2025
Total	8			1
Hombres	7			1
Mujeres	1			



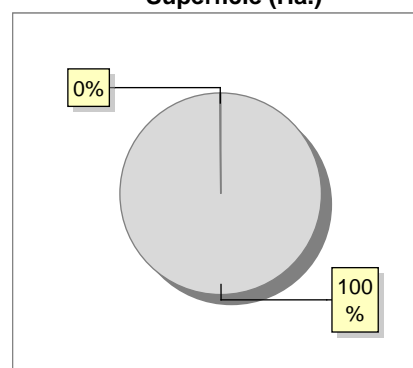
Paro registrado	2022	2023	2024	2025
Total	9	6	4	2
Hombres	6	3	2	1
Mujeres	3	3	2	1



6. Catastro (2024)

Titulares		Unidades Urbanas	
Urbano	474	Industrial	121
Rústico	500	Residencial	201
Urbano/Rústico	779	Terciario y comercial	18
Unidades Rústicas		Equipamiento	11
Parcelas	7.297	Suelo vacante	195
Subparcelas	7.376	Edificio Singular	0
Valor Catastral Rústico		Superficie Urbana	
Valor (Miles de Euros)	425,01	Superficie edificada	4,21
		Superficie sin edificar	1,49
Valor Catastral Urbano (Miles de Euros)			
Valor catastral del suelo	1.037,37		
Valor catastral de la construcción	5.673,52		

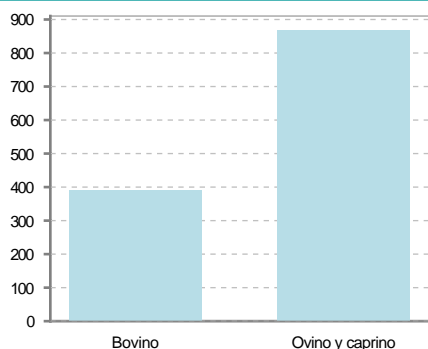
Superficie (Ha.)



● Superficie rústica (Ha.)
● Superficie urbana (Ha.)

7. Ganadería (2024)

	Cabezas ganaderas	Unidades ganaderas
Aves		
Gallinas		
Pollos		
Bovinos	389	389,00
Terneros de cebo		
Vacas de carne	389	389,00
Vacas de ordeño		
Conejas		
Conejas		
Ovinos y Caprinos	867	130,05
Cabras		
Ovejas	867	130,05
Porcinos		
Cerdas		
Cerdos de cebo		



8. Distribución General del Terreno -Ha. (2023)

	Total	Regadío	Secano
Total Municipal	4.749	5	4.744
Tierras de cultivo	5		5
Barbecho y otras tierras	2		2
Cultivos herbáceos	1		1
Cultivos leñosos	2		2
Aprovechamiento pastos	1.705		1.705
Eriales	34		34
Pastizales permanentes	1.644		1.644
Prados permanentes			
Prados y pastizales naturales	27		27
Superficie agraria no utilizada	3		3
Baldíos	3		3
Cultivos permanentes	..		
Superficies forestales arboladas	2.939	5	2.934
Espartizal			
Monte abierto	29		29
Monte leñoso	1.750		1.750
Monte maderable	1.160	5	1.155
Superficie ni agraria ni forestal	97		97
Ríos y lagos	15		15
Superficie no agrícola	67		67
Terreno improductivo	15		15

9. Cultivos herbáceos -Ha. (2023)

	Secano	Regadío	Total
Total cultivos herbáceos	1		1
Cereales grano	1		1
Leguminosas grano			
Patata			
Cultivos industriales			
Flores y plantas			
Cultivos forrajeros			
Hortalizas			

10. Cultivos leñosos -Ha. (2023)

	Secano	Regadío	Total
Total cultivos leñosos	2		2
Cítricos			
Frutales	2		2
Viñedo			
Olivar			
Otros cultivos leñosos			
Viveros			

11. Entidades Financieras

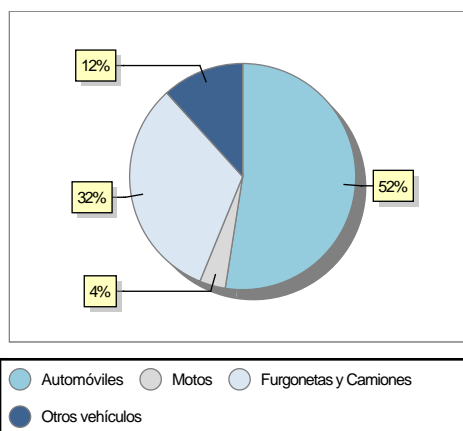
	2022	2023	2024
Entidades financieras de Depósito	0	0	0
Entidades Financieras de Crédito	0	0	0

12. Salud

	2022	2023	2024
Centros de salud	1	1	1
Consultorios	0	0	0
Farmacias	1	1	0
Botiquines	0	0	1

13. Parque de Vehículos

	2020	2021	2022	2023
Total vehículos	153	162	164	162
Automóviles	87	91	90	85
Motos	5	5	4	6
Furgonetas y Camiones	42	46	51	52
Autobuses	0	0	0	0
Tractores industriales	0	0	0	0
Otros vehículos	19	20	19	19



14. Espacios Deportivos

	2024
Campos de tiro	0
Campos de golf	0
Campos de fútbol	0
Rocodromos	0
Pistas de petanca	0
Pistas de padel	0
Pistas de atletismo	0
Piscinas cubiertas	0
Pistas de squash	0
Pistas polideportivas	1
Pistas de tenis	0
Piscinas al aire libre	1
Pabellones polideportivos	0
Pabellones con fronton	0
Frontones	1

15. Turismo (2024)

	Establecimientos	Habitaciones	Plazas
Hoteles			
Casas rurales	3	16	31
Restaurantes	1		40
Hostales			
Pensiones			
Turismo activo			
Agencias de viajes			
Apartamentos			
Campings			
Albergues turísticos			
Viviendas de uso turístico	3		
Empresas organizadoras de congresos y reuniones			

16. Conectividad: Banda ancha Fija

Entidad Municipal	Caudal de Bajada	Fibra optica de centralita	Fibra optica hasta el Hogar
San Román de Cameros	30 Mb	SI	NO

17. Conectividad: Banda ancha Movil

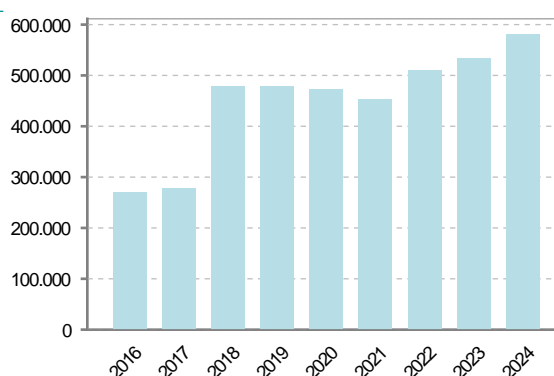
Entidad Municipal	Caudal de Bajada	UMTS
San Román de Cameros	6 Mb	SI

18. Presupuestos Municipales

Gastos por capitulos

Gastos de Personal	79.700
Gastos en Bienes Corrientes y Servicios	173.300
Gastos Financieros	500
Transferencias Corrientes	20.500
Inversiones Reales	301.000
Transferencias de Capital	0
Activos Financieros	0
Pasivos Financieros	7.200

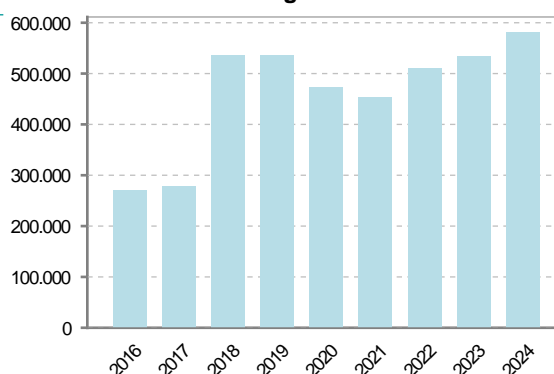
Gastos



Ingresos por capitulos

Impuestos Directos	60.000
Impuestos Indirectos	0
Tasas y Otros Ingresos	63.200
Transferencias Corrientes	79.950
Ingresos Patrimoniales	73.050
Enajenacion de Inversiones Reales	0
Transferencias de Capital	306.000
Activos Financieros	0
Pasivos Financieros	0

Ingresos



19. Educación - Curso 2024 / 2025 - Centros públicos

Educación Infantil 2º Ciclo, Primaria y Especial

Institución educativa

CRA	CRA Las cuatro villas
Colegios	1

Alumnado

Alumnos	3
---------	---

ESO, Bachillerato y Ciclos Formativos

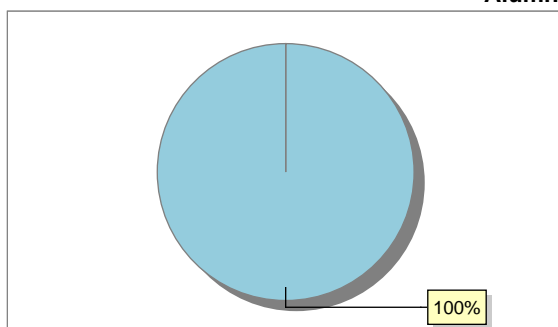
Institución educativa

Centros	0
---------	---

Alumnado

ESO	0
Bachillerato	0
Ciclos Formativos	0

Alumnos



Alumnos de infantil, primaria y educación especial

20. Educación - Curso 2024 / 2025 - Centros privados

Educación Infantil 2º Ciclo, Primaria y Especial

Institución educativa

Colegios	0
----------	---

Alumnado

Alumnos	0
---------	---

ESO, Bachillerato y Ciclos Formativos

Institución educativa

Centros	0
---------	---

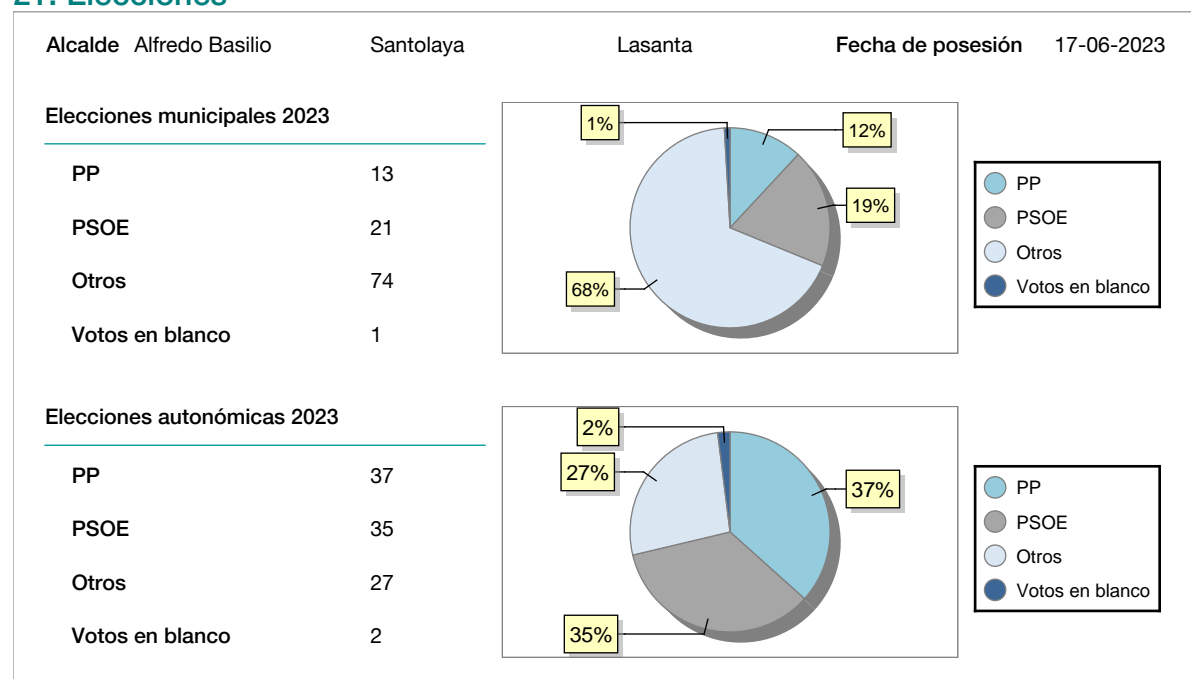
Alumnado

ESO	0
Bachillerato	0
Ciclos Formativos	0

Alumnos

SIN DATOS

21. Elecciones



22. Renta Media

	2021	2022
Media de la renta por unidad de consumo	23.669	25.446
Renta neta media por hogar	34.878	35.878